




Objav miesta oddychu

Obklopení nádhernou prírodou Michalovčania i návštevníci mesta majú v lete ako na dlani rozkvitnuté lúky, zlaté lány obilia na poliach viditeľné z každého uhla úrodnej nížiny. Slovenské more - Zemplínska šírava láka k nájdeniu harmónie a oddychu na svojich brehoch, podobne ako Vinianske jazero pod hrdo sa týčiacimi ruinami rovnomenného hradu. Neopakovateľnou krásou uchváti Morské oko ukazujúce premenu pestrej palety farieb vo všetkých ročných obdobiach pod Vihorlatskými vrchmi. Dych berie západ slnka nad krajinou, v odlesku sladkých bobúľ hrozna z viníc nad Šíravou. Vždy nové ráno vítajú vtáky, ktoré s obľubou hniezdia vo Vtáčom raji, v korunách majestátnych stromov sa predierajú slnečné lúče, šum lístia navodzuje príjemný pocit čerpania životodarnej energie.



MICHALOVCE
srdce zemplína

1. NÁMESTIE OSLOBODITEĽOV

Hlavná michalovská ulica postupne vznikla z pôvodnej stredovekej Nemeckej ulice. Jej zástavba je rôznorodá – nájdeme tu objekty z 19. i zo začiatku 20. storočia, budovy z medzivojnového obdobia, domy z čias „socialistickej výstavby“ i moderné stavby. Súčasnú podobu táto „tepna mesta“ získala po poslednej komplexnej rekonštrukcii v rokoch 2002 a 2003.



2. NÁMESTIE SLOBODY

Ďalšie z michalovských námestí, ktorého časť tvorí menší parčík, uzatvára zo západnej strany tzv. Výšková budova – jedna z dominant mesta. Toto verejné priestranstvo zmenilo svoj vzhľad po komplexnej rekonštrukcii v rokoch 2010 a 2011, pričom pribudla atraktívna chodníková Dúhová fontána a „obria šachovnica“.



3. DÚHOVÁ FONTÁNA


Pri komplexnej rekonštrukcii Námestia slobody pôvodnú klasicistickú fontánu nahradila chodníková Dúhová fontána – svojím netradičným systémom vypúšťania vody, meniacim sa farebným osvetlením a upraveným okolím s lavičkami sa postupne stala obľúbeným miestom oddychu nielen pre starších ľudí, ale aj pre rodiny s deťmi.



4. MESTSKÉ PARKY A JAZIERKO BAŇA

Park Kerta patrí k najstarším miestam v meste. Jeho výsadba prebehla v polovici 19. storočia. Donedávna ešte majetok rodiny Sztárayovcov bol nielen miestom oddychu, ale v minulých časoch bol neodmysliteľnou súčasťou okolia kaštieľa. Rastie v ňom aj vzácny strom – dub letný, ktorý má výšku 25 m a vek približne 370 rokov. V parku rastie asi 60 exemplárov vzácných a zaujímavých druhov drevín. Ďalšou oddychovou zónou v meste je Gaštanový park, v ktorom je

umiestnených niekoľko veľkorozmerných sôch z travertínu. Súčasťou revitalizácie parku bola aj záchrana vzácného druhu stromov pagaštanu konského. Park mieru je centrálnym mestským parkom, v ktorom sa nachádza Kaplnka Ružencovej Panny Márie. Jazierko, ktoré domáci volajú Baňa, nájdeme na sídlisku nazývanom Stráňany, v tichej lokalite s rodinnými domami. Je obľúbeným miestom na prechádzky, rybolov či korčuľovanie. V posledných rokoch bolo upravené jeho okolie umiestnením lavičiek a ďalších prvkov drobnej architektúry.



5. ZEMPLÍNSKA ŠÍRAVA

V poradí druhou najväčšou vodnou priehradou na Slovensku a dvanástou v celej Európe je Zemplínska šírava nachádzajúca sa pod Vihorlatskými vrchmi neďaleko Michaloviec. Táto priehrada bola vybudovaná v šesťdesiatych rokoch 20. storočia. Historickou zaujímavosťou Zemplínskej šíravy je, že sa tu počas druhej svetovej vojny nachádzalo letisko nemeckého Luftwaffe, ktoré bolo využívané počas spoločného nemecko-slovenského útoku na Poľsko. Dnes je Šírava obľúbenou turistickou destináciou, na jej brehoch sa nachádza viacero rekreačných stredísk. Nádrž sa využíva na kúpanie, vodné športy i rybárčenie.



6. THERMALPARK ŠÍRAVA

Na brehu Zemplínskej šíravy, v obci Kaluža, bol vybudovaný moderný termálny park. Thermalpark Šírava je situovaný na polostrove Medvedia hora, ktorý je považovaný za jedno z najkrajších miest na Zemplínskej šírave. Vo Vodnom svete sa nachádza viacero bazénov - vlnový a plavecký bazén, relaxačný, masážny bazén a pre deti do 5 rokov i detský bazén, súčasťou je relaxačné wellness centrum so saunovým svetom.



7. VINIANSKE JAZERO

Vinianske jazero je krásnou rekreačnou lokalitou nachádzajúcou sa neďaleko obce Vinné pri Michalovciach. Okrem kúpania či člňkovania je tu možné aj chytať ryby. Okolie jazera je ako stvorené na prechádzky a turistiku.




8. MORSKÉ OKO

Jazero Morské oko je najväčším sopečným jazerom na Slovensku. Ukrýva sa v hlbokých bukových lesoch severne od obce Remetské Hámre. Jazero i príľahlé lesy boli vyhlásené za národnú prírodnú rezerváciu. Vyskytuje sa tu množstvo vzácných druhov rastlín i živočíchov. Morské oko je, ako prírodná zvláštnosť situovaná v prekrásnom nedotknutom prostredí, ideálnym výletným miestom. Kúpanie, člňkovanie či rybolov sú tu však prísne zakázané. Okolo jazera vedie náučný chodník, ktorý návštevníka oboznámi nielen so samotným Morským okom, ale aj s okolitou prírodou - tak živou, ako aj neživou. V oblasti sa okrem samotného jazera nachádzajú i ďalšie atraktivity - Sninský kameň a Malé Morské oko. K Morskému oku sa dá dostať po turistickom chodníku značenom modrou farbou z obce Remetské Hámre.



9. SENIANSKE RYBNÍKY

Senianske alebo i Senné rybníky sú chráneným vtáčím územím a zároveň jednou z najvýznamnejších vtáčích lokalít v strednej Európe. Oblasťou tvorenou systémom rybníkov, lúk a mokradí vedie náučný chodník začínajúci v obci Senné. Na tomto chodníku sa nachádzajú vyhlídkové veže vhodné na pozorovanie vtákov. Okrem bežných druhov vodného vtáctva tu možno vidieť napr. i vzácneho orliaka morského, kormorána veľkého, lyžičiara obyčajného, potáпку chochlátú či chriašteľa malého. Vo vyčlenených rybníkoch je možné chytať ryby.




10. BEŇATINSKÝ TRAVERTÍN

Beňatinský travertín je prírodná pamiatka v chránenej krajinskej oblasti Vihorlat. Bol vyhlásený za prírodnú pamiatku a predstavuje najvýchodnejšie položený travertín v rámci Slovenska, s výskytom skamenených zvyškov mäkkýšov v Beskydskom predhorí v Ublianskej pahorkatine. Na jednej z vápencových stien kameňolomu vidno prírodou vytvorenú tzv. Beňatinskú veľrybu jasnočervenej tehlovej farby. Dno kameňolomu je zaliate podzemnou vodou, tvorba travertínu pokračuje aj v súčasnosti. Umelo vytvorené jazierko s priehľadnou smaragdovo-zelenou vodou je miestnymi nazývané aj Beňatinskou lagúnou.



11. VIHORLAT - 1076 M N. M.

Najvyšším vrchom východoslovenského sopečného pohoria sú Vihorlatské vrchy. Vihorlat patrí k veľmi pekným a aj veľmi cenným prírodným lokalitám. Jeho horná časť pokrytá pralesmi s výskytom neraz až 250-ročných stromov a mnohých ďalších vzácnych rastlín bola vyhlásená za národnú prírodnú rezerváciu. Vrch Vihorlat je častým cieľom turistov, pravidelne sa tu organizujú hromadné turistické výstupy a využíva sa i na závesné lietanie. Východiskom túry na Vihorlat môže byť obec Poruba pod Vihorlatom, Remetské Hámre, Zemplínske Hámre či jazero Morské oko.



Projekt **SK-INFO-UA Inovatívne informačné produkty cezhraničnej spolupráce** je financovaný z grantu Nórskeho kráľovstva prostredníctvom Nórskeho finančného mechanizmu a spolufinancovaný zo štátneho rozpočtu Slovenskej republiky.

SLOVAKIA - UKRAINE: COOPERATION ACROSS THE BORDER
SLOVENSKO - UKRAJINA: SPOLUPRÁCA NAPRIEČ HRANICOU

Autori fotografií:

Ludovít Földy, Richard Max, Lenka Kozenčáková, archív mesta Michalovce

